

① 《地形図一戸ノ内 1909年》

(明治42年測図2万分の1「伊丹村」大阪西北部)

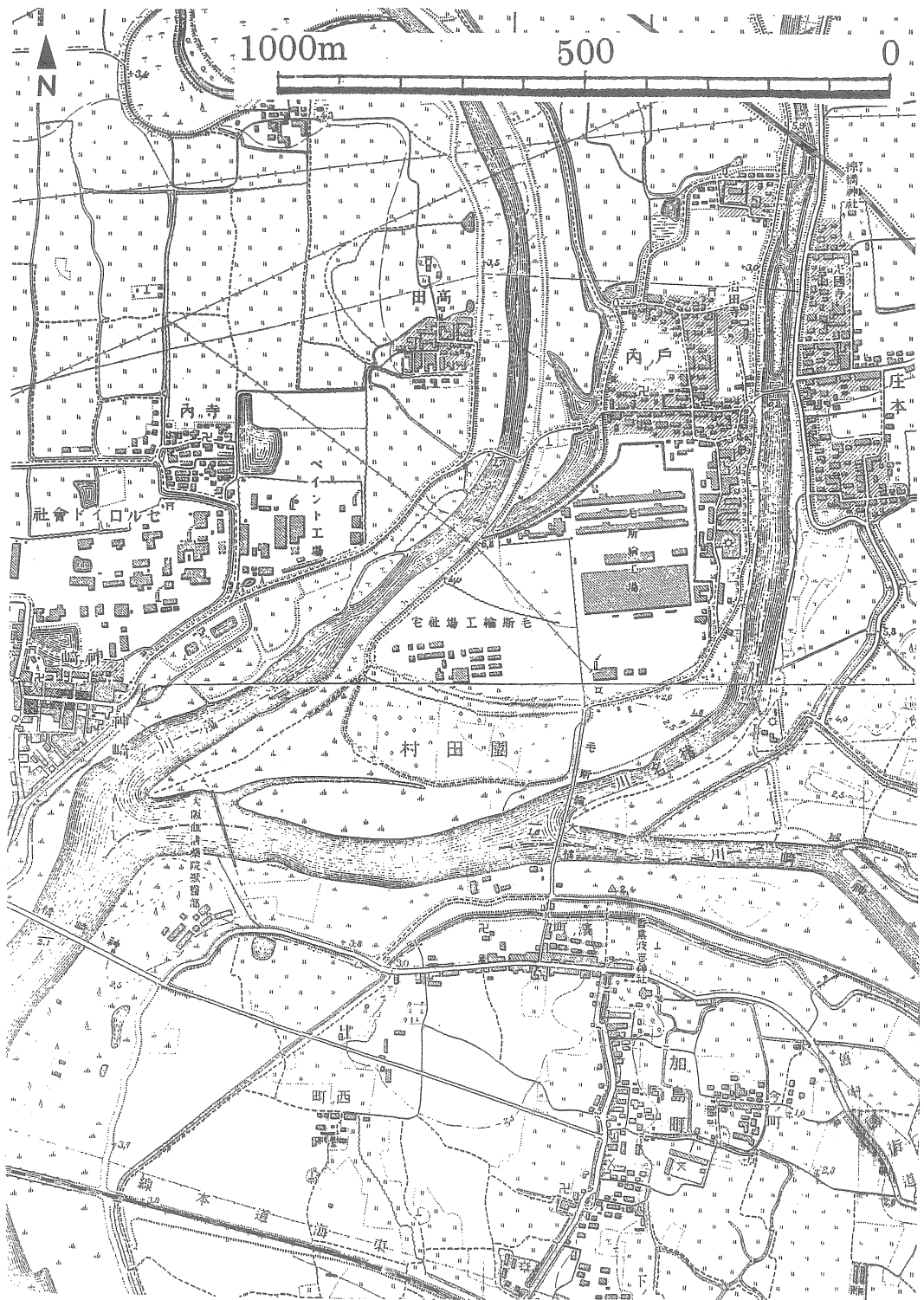


上半分未刊行

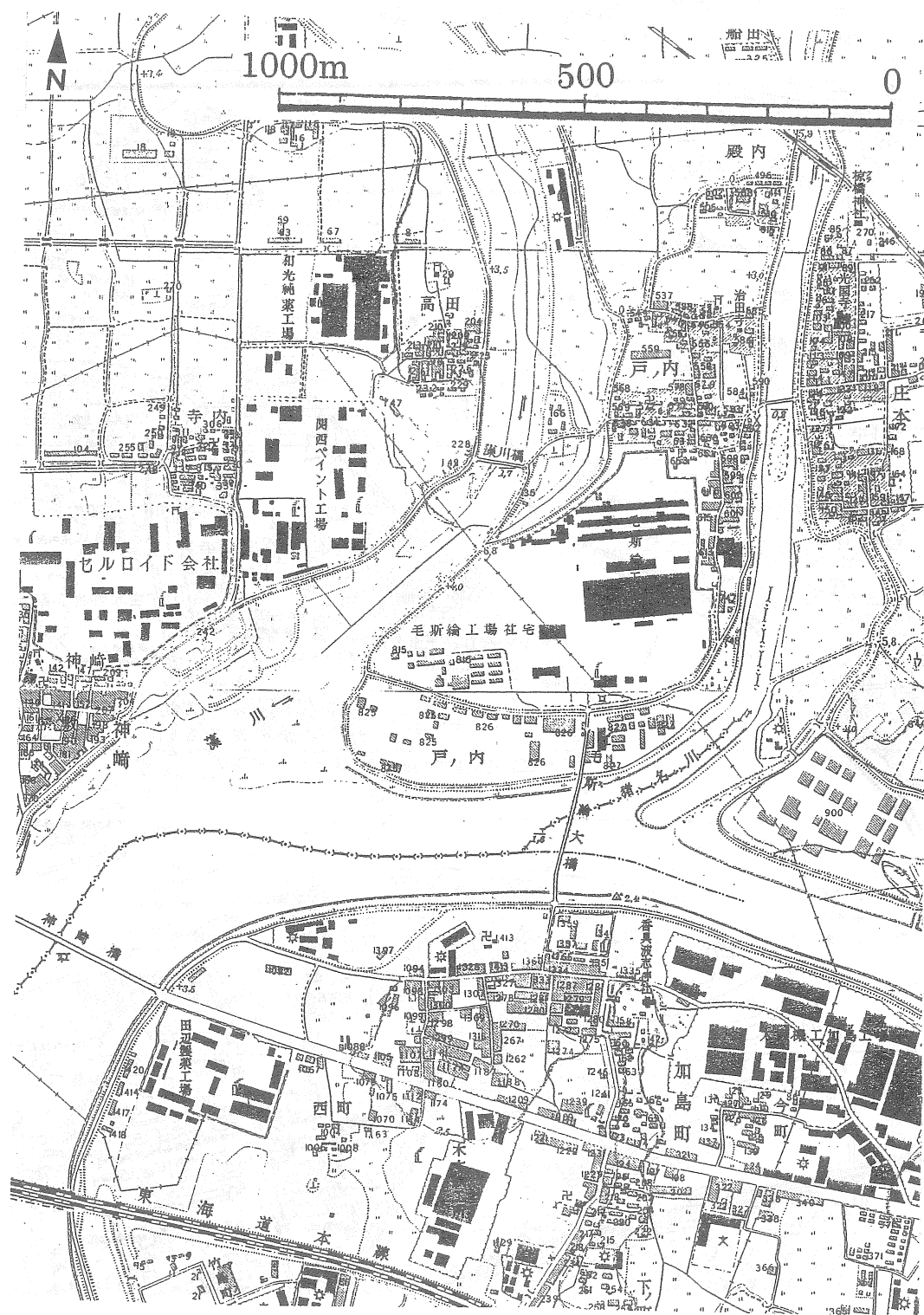


② 《地形図一戸ノ内 1921 年》

(大正10年測図 1 万分の 1 「「尼崎東部」」)

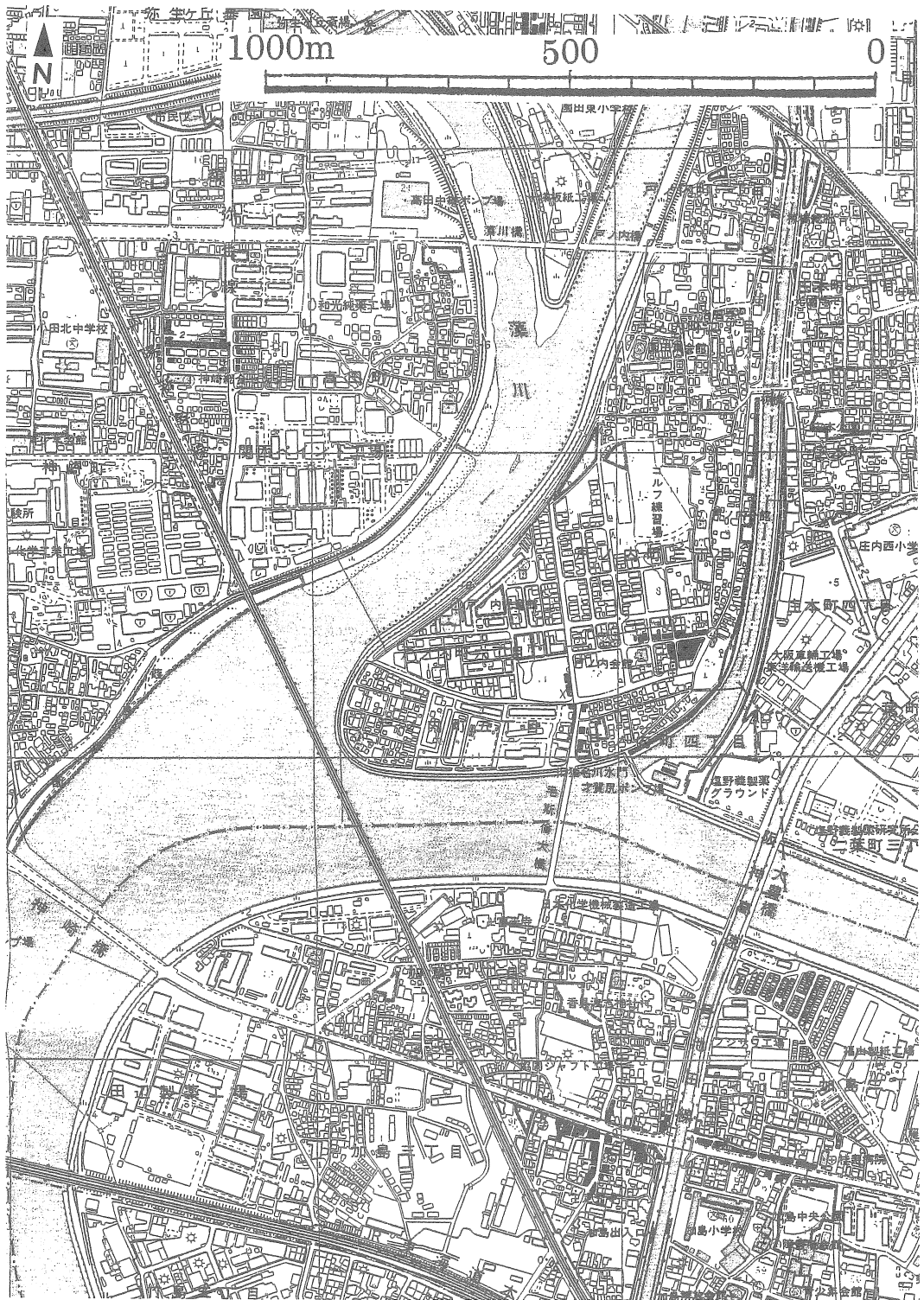


③ 《地形図—戸ノ内 1929 年》  
 (昭和 4 年測図 1 万分の 1 「戸ノ内」 「尼崎東部」)



④ 《地形図一戸ノ内 1952年》

(昭和27年測図1万分の1「尼崎東北部」「大阪西北部」)



⑤ 《地形図—戸ノ内 1996年》

(平成8年測図1万分の1「十三」)